

## CUMHURBAŞKANI KARARI

**Karar Sayısı: 2400**

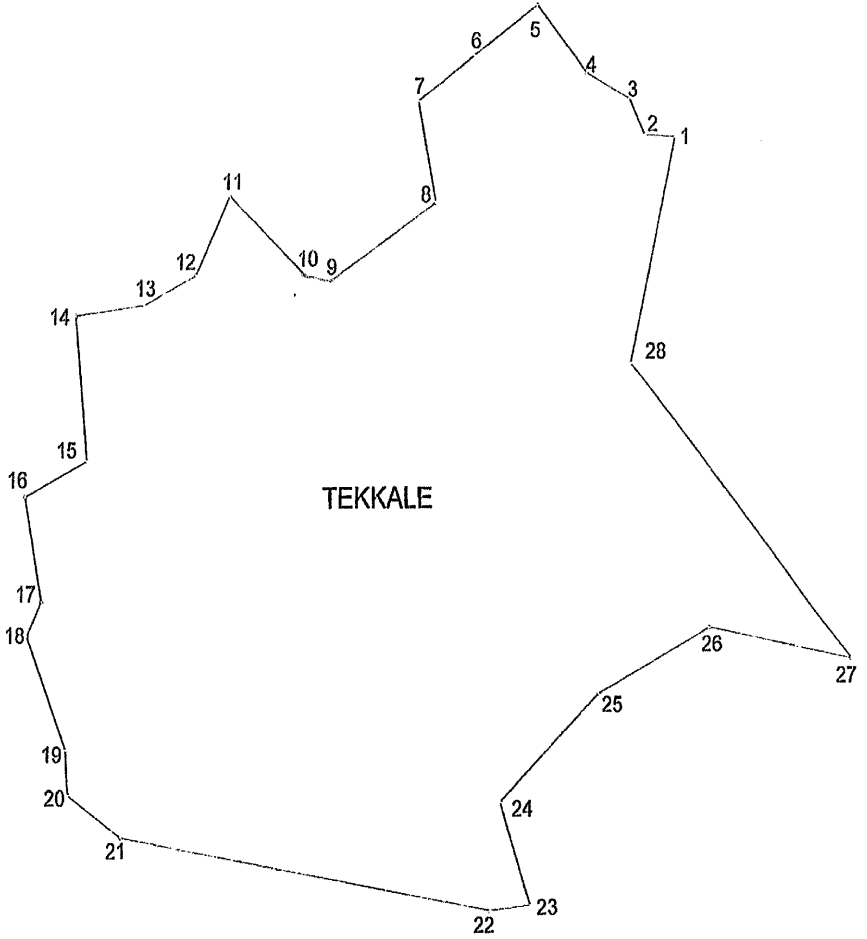
Artvin İli, Yusufeli İlçesi, Tekkale, İrmakyanı, Meşecik ve Yeniköy köyleri halkının, Yusufeli Barajı ve Hidroelektrik Santrali Projesinin yapımı nedeniyle ekli krokiler ile listelerde sınır ve koordinatları gösterilen yerlere nakli ve yerleştirilmesine, 6292 sayılı Kanunun 4 üncü maddesi gereğince karar verilmiştir.

13 Nisan 2020

**Recep Tayyip ERDOĞAN**  
CUMHURBAŞKANI

KROKİLER VE LİSTELER

İLİ : ARTVİN  
İLÇESİ : YUSUFELİ  
KÖYÜ : TEKKALE

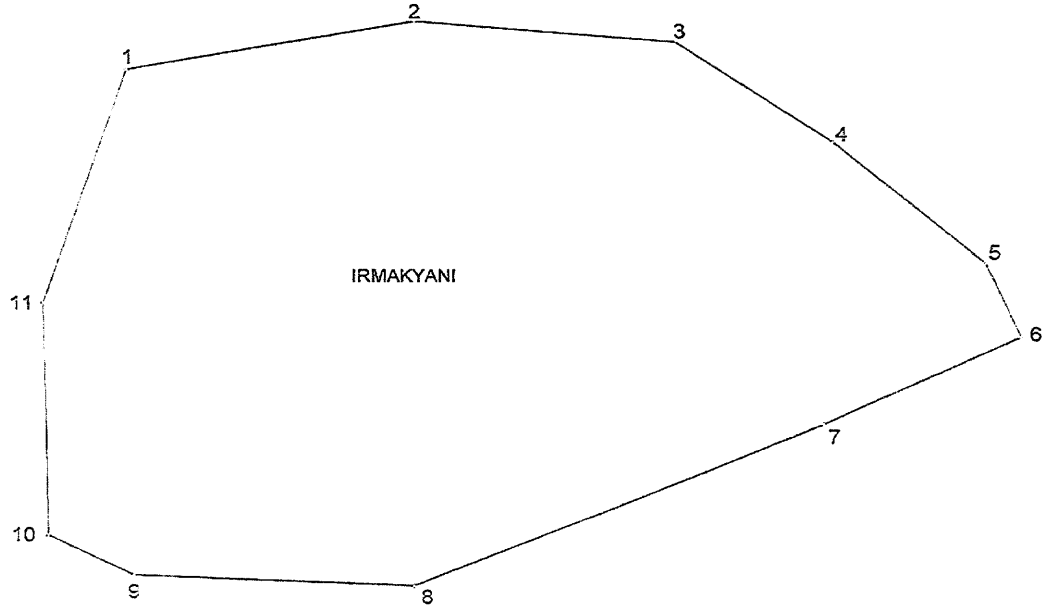


TEKKALE KÖYÜ YENİ YERLEŞİM YERİ İÇİN TALEP EDİLEN SAHAYA  
AİT KOORDİNE ÖZET ÇİZELGESİ VE ALAN HESAPLARI

DATUM: ITRF96 DOM:42 Projeksiyon:UTM3

Ada/Parsel	Hesap Alan	Nokta No	Y	X	Cephe
TEKKALE KÖYÜ İÇİN TALEP EDİLEN YENİ YERLEŞİM YERİ	471079.11	12	458591.90	4518821.28	87.51
		11	458631.18	4518899.48	119.38
		10	458720.36	4518820.12	29.40
		9	458749.27	4518814.79	145.17
		8	458872.51	4518891.52	102.54
		7	458852.06	4518991.99	78.25
		6	458916.97	4519035.70	88.70
		5	458990.54	4519085.24	87.96
		4	459048.03	4519018.67	56.61
		3	459098.33	4518992.70	40.22
		2	459116.04	4518956.59	35.04
		1	459151.05	4518955.23	227.82
		28	459101.04	4518732.96	392.01
		27	459363.25	4518441.56	171.67
		26	459194.50	4518473.06	146.35
		25	459064.39	4518406.04	155.63
		24	458950.66	4518299.80	108.64
		23	458986.09	4518197.10	47.53
		22	458938.80	4518192.30	439.51
		21	458505.73	4518267.30	76.61
20	458441.51	4518309.07	44.50		
19	458438.82	4518353.49	121.73		
18	458392.81	4518466.19	38.74		
17	458409.76	4518501.03	104.45		
16	458389.95	4518603.59	81.16		
15	458463.06	4518638.83	143.97		
14	458448.82	4518782.10	82.39		
13	458530.60	4518792.15	67.87		

İLİ : ARTVİN  
İLÇESİ : YUSUFELİ  
KÖYÜ : IRMAKYANI



# IRMAKYANI KÖYÜ YENİ YERLEŞİM YERİ İÇİN TALEP EDİLEN SAHAYA AİT KOORDİNE ÖZET ÇİZELGESİ VE ALAN HESAPLARI

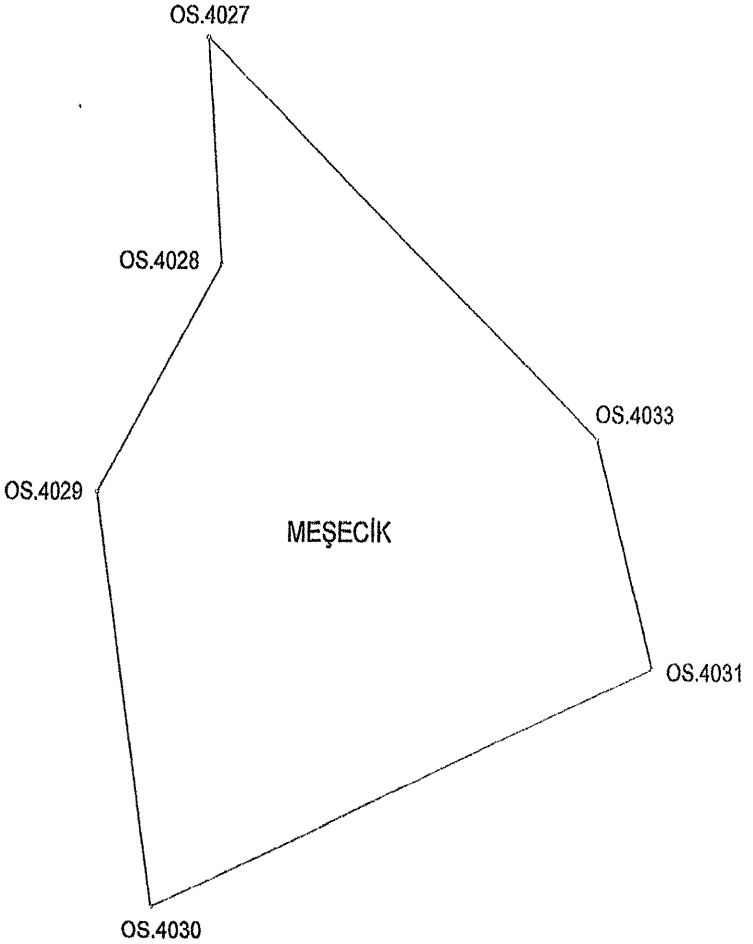
DATUM: ITRF96 DOM:42 Projeksiyon: UTM3

Ada/Parsel	Hesap Alan	Nokta No	Y	X	Cephe
IRMAKYANI KÖYÜ İÇİN TALEP EDİLEN EDİLEN YERLEŞİM YERİ	232081.99	11	462822.88	4518994.34	194.51
		1	462886.20	4519178.25	214.52
		2	463097.54	4519215.03	191.23
		3	463288.06	4519198.50	139.79
		4	463403.40	4519119.52	146.47
		5	463514.17	4519023.69	63.97
		6	463539.16	4518964.81	160.53
		7	463393.78	4518896.76	327.02
		8	463092.31	4518770.02	205.98
		9	462886.54	4518779.07	69.77
10	462824.61	4518811.20	183.14		

İLİ : ARTVİN

İLÇESİ : YUSUFELİ

KÖYÜ : MEŞECİK

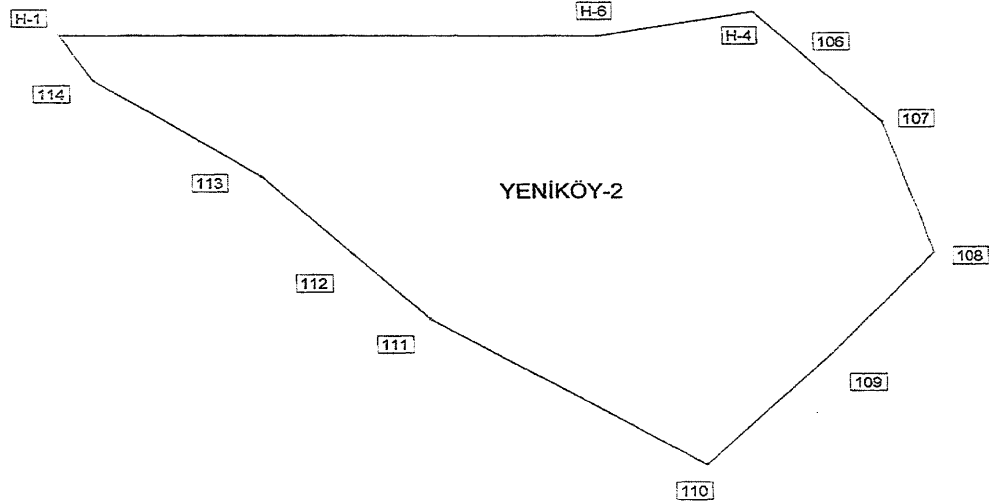
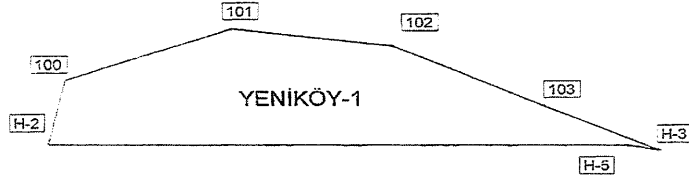


MEŞECİK KÖYÜ YENİ YERLEŞİM YERİ İÇİN TALEP EDİLEN SAHAYA  
AİT KOORDİNE ÖZET ÇİZELGESİ VE ALAN HESAPLARI

DATUM: ITRF96 DOM:42 Projeksiyon:UTM3

Ada/Parsel	Hesap Alan	Nokta No	Y	X	Cephe
MEŞECİK KÖYÜ İÇİN TALEP EDİLEN YENİ YERLEŞİM YERİ	39847.83	OS.4027	459848.62	4516808.95	218.68
		OS.4033	460015.24	4516667.32	85.11
		OS.4031	460039.50	4516585.74	229.09
		OS.4030	459826.98	4516500.20	149.21
		OS.4029	459803.52	4516647.55	95.79
		OS.4028	459854.96	4516728.36	80.84

İLİ : ARTVİN  
İLÇESİ : YUSUFELİ  
KÖYÜ : YENİKÖY





YENİKÖY KÖYÜ YENİ YERLEŞİM YERİ İÇİN TALEP EDİLEN SAHAYA  
AİT KOORDİNE ÖZET ÇİZELGESİ VE ALAN HESAPLARI

DATUM:ITRF96 DOM:42 Projeksiyon:UTM3

Ada/Parsel	Hesap Alan	Nokta No	Y	X	Cephe
YENİKÖY-1	18413.10	101	472650.38	4515857.88	95.40
		102	472745.00	4515845.64	98.06
		103	472833.59	4515803.59	74.60
		H-3	472901.61	4515772.95	19.09
		H-5	472882.84	4515776.44	339.71
		H-2	472543.13	4515777.85	45.45
		100	472553.13	4515822.19	103.60
		YENİKÖY-2	86568.24	H-1	472565.20
H-6	472882.28			4515643.52	92.80
H-4	472973.68			4515659.58	59.25
106	473015.59			4515617.69	47.46
107	473049.16			4515584.14	93.96
108	473079.12			4515495.08	92.29
109	473017.74			4515426.16	106.81
110	472942.14			4515350.72	189.85
111	472780.48			4515450.28	63.50
112	472735.51			4515495.11	74.44
113	472682.78			4515547.66	119.01
114	472584.02			4515614.06	36.07